



COMUNE DI LAGO

Provincia di Cosenza

DELIBERAZIONE DELLA GIUNTA COMUNALE

N° 98

Del 21/11/2023

-

Originale

OGGETTO: ELENCO BENI IMMOBILI DI PROPRIETÀ COMUNALE NON STRUMENTALI ALL'ESERCIZIO DELLE FUNZIONI ISTITUZIONALI DEL COMUNE (Art. 58 L. 133/2008). APPROVAZIONE ELENCO.

L'anno duemilaventitre, il giorno VENTUNO del mese di NOVEMBRE, nella sala delle adunanze del Comune suddetto, convocata nelle forme di legge, si è riunita la Giunta Comunale, con la presenza dei Sigg.ri

		Presente	Assente
1) SCANGA Fiorenzo	Sindaco-Presidente	X	
2)IULIANO Annalisa	Assessore		X
3)MAZZOTTA Antonella	Assessore	X	

Assiste, ai sensi di legge, il Segretario Comunale dott. Alfio Bonaventura.

Il Sindaco, constatato che gli intervenuti sono in numero legale, dichiara aperta la riunione ed invita i convocati a deliberare sull'oggetto sopraindicato.

PROPOSTA DI DELIBERAZIONE

La giunta

VISTO l'articolo 58 del decreto legge 25 giugno 2008, n. 112, recante "Disposizioni urgenti per lo sviluppo economico, la semplificazione, la competitività, la stabilizzazione della finanza pubblica e la perequazione tributaria", convertito con modificazioni dalla legge 6 agosto 2008, n. 133, il quale al comma 1 prevede che, "per procedere al riordino, gestione e valorizzazione del patrimonio immobiliare di Regioni, Province, Comuni e altri Enti locali, ciascun ente con delibera dell'organo di Governo individua redigendo apposito elenco, sulla base e nei limiti della documentazione esistente presso i propri archivi e uffici, i singoli beni immobili ricadenti nel territorio di competenza, non strumentali all'esercizio delle proprie funzioni istituzionali, suscettibili di valorizzazione ovvero di dismissione", da allegare al bilancio di previsione;

VISTA la sentenza della Corte costituzionale n. 340 in data 30 dicembre 2009 (Gazz. Uff. 7 gennaio 2010, n. 1 - Prima serie speciale) con la quale è stata dichiarata l'illegittimità dell'articolo 58, comma 2, del decreto legge 25 giugno 2008, n. 112, nella parte in cui prevede che l'inserimento degli immobili nel piano determina variante urbanistica, per contrasto con l'articolo 117 della Costituzione che attribuisce alle regioni potestà legislativa concorrente in materia di governo del territorio, esclusa la proposizione iniziale: «L'inserimento degli immobili nel piano ne determina la

conseguente classificazione come patrimonio disponibile e ne dispone espressamente la destinazione urbanistica».

DATO ATTO CHE:

- in esecuzione della disposizione all'uso impartita dall'Amministrazione comunale, il Settore Tecnico, per quanto di rispettiva competenza, ha attivato la procedura di ricognizione del patrimonio dell'Ente, sulla base della documentazione presente negli archivi e negli uffici, predisponendo un elenco di immobili (terreni e fabbricati) suscettibili di valorizzazione e/o di dismissione, non strumentali all'esercizio delle funzioni istituzionali;
- tale elenco individua, in particolare, gli immobili suscettibili di valorizzazione economica e quelli suscettibili di alienazione;
- l'elenco è suscettibile di modifiche e variazioni al mutare delle necessità istituzionali;
- l'esecuzione di lavori di adeguamento sismico sull'edificio utilizzato quale Istituto Comprensivo delle scuole di ogni ordine e grado presenti sul territorio comunale, rende necessario reperire edifici idonei ad ospitare le attività scolastiche per la durata dei lavori;
- riportare le attività scolastiche in un edificio, di fatto, rende lo stesso strumentale all'esercizio delle funzioni istituzionali e pertanto non più idoneo ad essere ricompreso tra gli edifici suscettibili di valorizzazione economica e/o di alienazione;

RILEVATO CHE:

- l'elenco degli immobili ha effetto dichiarativo della proprietà, in assenza di precedenti trascrizioni, e produce gli effetti previsti dall'art. 2644 del codice civile, nonché effetti sostitutivi dell'iscrizione del bene in catasto;
- i terreni e fabbricati appartenenti al patrimonio immobiliare non strumentale dell'Ente, inseriti nell'elenco approvato, vengono collocati, ove appartenenti a diverse categorie giuridiche, nella categoria dei beni patrimoniali disponibili e che degli stessi, ove necessario, è individuata la nuova destinazione urbanistica;
- la disciplina sulla valorizzazione e utilizzazione a fini economici dei beni immobili tramite concessione o locazione prevista per lo Stato, ai sensi dell'art. 3-bis del Decreto legge 25 settembre 2001, n. 351, si estende anche ai beni immobili inclusi nell'elenco approvato con il presente provvedimento;
- sarà possibile conferire i beni immobili, anche residenziali, a fondi comuni di investimento immobiliare, ovvero promuoverne la costituzione, in base alle disposizioni contenute nell'art. 4 e seguenti del citato d.l. 351/2001;

Dato atto che, sul presente provvedimento, è stato acquisito il parere favorevole a norma dell'art.49, comma 1, del d.lgs 267/2000;

PROPONE

- 1) Di approvare l'elenco dei beni immobili di proprietà comunale non strumentali all'esercizio delle funzioni istituzionali del comune, allegato al presente atto per formarne parte integrante e sostanziale, limitatamente all'elenco A, relativo ai fabbricati;
- 2) Di disporre che la presente deliberazione, unitamente all'elenco ad essa allegato, sia rimessa al Consiglio Comunale affinché provveda, per sua competenza, all'approvazione del Piano delle alienazioni e valorizzazioni immobiliari, ai sensi dell'art. 58 del Decreto Legge 25 giugno 2008, n. 112, come convertito con modificazioni dalla Legge 6 agosto 2008, 133;
- 3) Di dare atto che la deliberazione consiliare di approvazione del suddetto piano, ove necessario e per come indicato nel piano medesimo, è atto modificativo della classe giuridica di appartenenza dei beni immobili inseriti nello stesso e che di questi ultimi, ove necessario, è individuata la nuova

destinazione urbanistica;

4) Di dare atto che la deliberazione consiliare di approvazione del suddetto piano costituisce effetto dichiarativo della proprietà, in relazione agli immobili per i quali non risultano precedenti trascrizioni, e produce gli effetti previsti dall'art. 2644 del codice civile, nonché effetti sostitutivi dell'iscrizione del bene in catasto;




5) Di dare atto che il piano delle alienazioni e valorizzazioni verrà inserito nell'aggiornamento al DUP 2024/2026 da sottoporre all'approvazione del consiglio comunale.

La Giunta



OGGETTO: ELENCO BENI IMMOBILI DI PROPRIETÀ COMUNALE NON STRUMENTALI ALL'ESERCIZIO DELLE FUNZIONI ISTITUZIONALI DEL COMUNE (Art.58 L. 133/2008). APPROVAZIONE ELENCO.

PARERI

<p>Parere sulla regolarità tecnica ai sensi dell'art. 49 - comma 1°- del Dec. Lgs. 18 agosto 2000, n.267</p> <p><input checked="" type="checkbox"/> <i>XParere Favorevole</i> <input type="checkbox"/> <i>Parere Contrario</i></p> <p>Lago addì _21/11/2023</p>	<p>Il Responsabile del Servizio</p> <p>Arch. F. Mazzotta</p> 
<p>Parere sulla regolarità contabile ai sensi dell'art. 49 - comma 1°- del Dec. Lgs. 18 agosto 2000, n.267</p> <p><input type="checkbox"/> <i>XParere Favorevole</i> <input type="checkbox"/> <i>Parere Contrario</i></p> <p>Lago addì _____</p>	<p>Il Responsabile del Servizio</p>  
<p>Parere sulla regolarità tecnica ai sensi dell'art. 49 - comma 1°- del Dec. Lgs. 18 agosto 2000, n. 267</p> <p><input type="checkbox"/> <i>Parere Favorevole</i> <input type="checkbox"/> <i>Parere Contrario</i></p> <p>Lago addì _____</p>	<p>Il Responsabile del Servizio</p> <hr/>

LA GIUNTA COMUNALE

VISTA la proposta in oggetto;

VISTI i pareri favorevoli resi sulla proposta di deliberazione dai responsabili dei servizi interessati;

VISTO il Dec. Lgs. 18 agosto 2000, n. 267;

VISTO l'art. 3 della legge 241/90 e ss.mm.ii.;

Ad unanimità di voti;

DELIBERA



1. Di approvare, come approva, la proposta di deliberazione riportata in premessa che forma parte integrante e sostanziale del presente atto e si intende qui espressamente richiamata, confermata e trascritta.
2. Di dare comunicazione del presente atto contestualmente alla sua pubblicazione, ai Sigg. Capigruppo Consiliari nonché agli uffici competenti per l'esecuzione.

La giunta comunale


Successivamente, con votazione unanime, riscontra l'urgenza di provvedere in merito, dichiara la presente deliberazione immediatamente eseguibile, ai sensi dell'art. 134, 4° comma, del D.Lgs. 18 agosto 2000, n. 267.

La presente deliberazione viene letta approvata e sottoscritta

Il Segretario Comunale
dott. Alfio Bonaventura



Il Sindaco
dott. F. Scanga



COMUNE DI LAGO

Il sottoscritto Segretario Comunale, visti gli atti d'ufficio, attesta che la presente deliberazione:

(x)-è stata affissa all'Albo Pretorio in data 21-11-2023 e vi rimarrà **per 15 giorni** consecutivi;

(..)-è stata comunicata ai Sigg.ri Capigruppo Consiliari;

(..)-è divenuta esecutiva, essendo decorsi 10 giorni dalla data suindicata di pubblicazione;

(x)-è stata dichiarata immediatamente eseguibile dalla Giunta comunale.

li, _____



Il Segretario Comunale
(avv. Alfio Bonaventura)

Ricognizione e valorizzazione del patrimonio immobiliare in adempimento alle disposizioni di cui all'art. 58 del D.L. 112/08 convertito con modificazioni nella legge 06.08.08 n. 133.

- Con l'art. 58 del D.L. 25.06.2008 convertito con modificazione nella legge 06.08.08 n.133 viene introdotto l'elenco degli immobili non strumentali all'esercizio delle funzioni istituzionali del Comune "suscettibili di valorizzazione ovvero dismissione", sulla scorta del quale viene poi redatto il "Piano delle alienazioni e valorizzazioni immobiliari",

- L'importanza del Piano è notevole in quanto l'inclusione di un immobile nello stesso ha i seguenti rilevanti effetti concreti:

- a) l'immobile passa automaticamente nel patrimonio disponibile dell'ente;
- b) la destinazione urbanistica dell'immobile, che deve essere espressamente indicata nel piano, è efficace anche se in contrasto con lo strumento urbanistico generale, in quanto la deliberazione consiliare di approvazione del Piano costituisce variante allo strumento urbanistico generale, senza necessità di ulteriori passaggi presso gli enti sovraordinati (Provincia, Regione);
- c) l'immobile può essere conferito dall'ente in un fondo comune di investimento immobiliare (o l'ente stesso può promuovere la costituzione di un fondo).

Inoltre, l'inclusione di un bene immobile nell'elenco ha effetto dichiarativo della proprietà, al punto che, in assenza di precedenti trascrizioni, si producono gli effetti della trascrizione di cui all'art. 2644 c.c., nonché effetti sostitutivi dell'iscrizione in catasto;

Alla luce di quanto disposto dalla normativa innanzi descritta e sulla scorta dell'Inventario degli Immobili Comunali, si è provveduto alla redazione di un elenco di beni da dismettere e/o valorizzare non strumentali all'esercizio delle funzioni istituzionali del Comune, con l'indicazione della loro destinazione urbanistica prevista dagli strumenti urbanistici vigenti.

Allegato A – Fabbricati;

Allegato B – Terreni.

Il Responsabile del Servizio
arch. Francesco Mazzotta



COMUNE DI LAGO

PIANO DELLE ALIENAZIONI E DELLE VALORIZZAZIONI IMMOBILIARI

(art. 58 D.L. 112/2008 convertito dalla Legge 113/2008)

	Tipologia	Destinazione Originaria	Nuova destinazione	Ubicazione	Identificativi	Valore
1	Fabbricato	Bottega Artigianale		PIAZZETTA DELLE SCUOLE N. 9	Fg. 22 – P.IIa 387	€ 7.375,20
2	Fabbricato	Caserma Carabinieri		TRAV VIA DANTE 2/VIA L. FALSETTI 13	Fg. 22 – P.IIa 80 – sub 1	€ 250.125,75
3	Fabbricato	Magazzino		TRAV VIA DANTE n. 3	Fg. 22 – P.IIa 80 – sub 2	€ 7.022,40
4	Fabbricato	Magazzino		TRAV VIA DANTE N5 PIANO S1	Fg. 22 – P.IIa 80 – sub 3	€ 12.201,00
5	Fabbricato	Magazzino		TRAV VIA DANTE N5 PIANO S1	Fg. 22 – P.IIa 80 – sub 4	€ 39.033,75
6	Fabbricato	Magazzino		TRAV VIA DANTE N5 PIANO S1	Fg. 22 – P.IIa 80 – sub 5	€ 6.506,85
7	Fabbricato	Magazzino		TRAV VIA DANTE N5 PIANO S1	Fg. 22 – P.IIa 80 – sub 6	€ 5.694,15
8	Fabbricato	Magazzino		TRAV VIA DANTE N5 PIANO S1	Fg. 22 – P.IIa 80 – sub 7	€ 6.506,85
9	Fabbricato	Scuola Elementare		C MARGI SNC T-S1 (MQ 349)	Fg. 32 – P.IIa 656 – sub 1	€ 126.000,00
10	Fabbricato	Ex Scuola Bottega di Arte e Mestieri	Commerciale	Via P. Mazzotti	Fg. 21 – P.IIa 1112	€ 150.000,00
11	Fabbricato	Ex Scuola Bottega di Arte e Mestieri	Uffici/Commercio	Via P. Mazzotti	Fg. 21 – P.IIa 1112	€ 350.000,00
12	Fabbricato	Biblioteca		Piazza del Popolo	Fg. 22 – P.IIa 283	€ 11.767,35
13	Fabbricato	Circolo Anziani		Piazza del Popolo	Fg. 22 P.IIa 284	€ 53.852,40
14						
15						
16						
17						
18						
19						
20						

VALORE COMPLESSIVO

€ 1.026.085,70

COMUNE DI LAGO

PIANO DELLE ALIENAZIONI E DELLE VALORIZZAZIONI IMMOBILIARI

(art. 58 D.L. 112/2008 convertito dalla Legge 113/2008)

N	Tipologia	Destinazione Originaria	Nuova destinazione	Ubicazione	Identificativi		Valore
					Foglio	P.IIa	
1	Terreno agricolo	BOSCO ALTO		PANTANO MECA PUGLIESE	53	53	€ 150,00
2	Terreno agricolo	VIGNETO		PUGLIESE	53	127	€ 1.289,06
3	Terreno agricolo	BOSCO CEDUO		PUGLIESE	27	154	€ 43,13
4	Terreno agricolo	BOSCO CEDUO		PANTANO MECA PUGLIESE	27	34	€ 75,00
5	Terreno agricolo	SEMIN IRRIG		PUGLIESE	27	133	€ 77,81
6	Terreno agricolo	BOSCO CEDUO		PUGLIESE	27	139	€ 40,31
7	Terreno agricolo	BOSCO CEDUO		PANTANO MECA PUGLIESE	27	48	€ 46,19
8	Terreno agricolo	SEM IRRIGUO		PANTANO MECA PUGLIESE	27	49	€ 107,00
9	Terreno agricolo	SEM ARBORATO		PANTANO MECA PUGLIESE	27	50	€ 139,44
10	Terreno agricolo	SEMINATIVO		PANTANO MECA PUGLIESE	27	60	€ 173,58
11	Terreno agricolo	SEMINATIVO		PANTANO MECA PUGLIESE	27	61	€ 546,88
12	Terreno agricolo	SEMINATIVO		PUGLIESE	27	87	€ 213,52
13	Terreno agricolo	BOSCO CEDUO		PUGLIESE	27	24	€ 126,56
14	Terreno agricolo	SEMINATIVO		PUGLIESE	27	25	€ 165,00
15	Terreno agricolo	SEMINATIVO		PUGLIESE	27	55	€ 1.307,81
16	Terreno agricolo	SEMINATIVO		PUGLIESE	27	82	€ 1.110,00
17	Terreno agricolo	PASCOLO		PUGLIESE	28	17	€ 280,31
18	Terreno agricolo	SEMIN IRRIG		PUGLIESE	28	18	€ 5.280,94
19	FABBR. RURALE			PUGLIESE	28	19	
20	Terreno agricolo	BOSCO CEDUO		PUGLIESE	28	20	€ 75,94
21	Terreno agricolo	BOSCO CEDUO		PUGLIESE	27	44	€ 1.073,13
22	Terreno agricolo	SEMINATIVO		PUGLIESE	27	54	€ 1.638,75
23	Terreno agricolo	SEMINATIVO		PANTANO MECA	27	23	€ 49,69
24	Terreno agricolo	BOSCO CEDUO		PUGLIESE	27	81	
25	Terreno agricolo	SEMIN IRRIG		PUGLIESE	27	67	€ 431,25
26	Terreno agricolo	SEMIN IRRIG		PUGLIESE	27	69	€ 1.033,13
27	Terreno agricolo	SEMINATIVO		MANCA DELLE FRAGOLE	27	18	€ 1.072,50
28	Terreno agricolo	PASCOLO		MANCA DELLE FRAGOLE	27	19	€ 281,25
29	Terreno agricolo	PASCOLO		MANCA DELLE FRAGOLE	27	20	€ 358,13
30	Terreno agricolo	SEMINATIVO		PUGLIESE	27	109	€ 601,88
31	Terreno agricolo	SEMINATIVO		PANTANO MECA	27	2	€ 495,94

N	Tipologia	Destinazione Originaria	Nuova destinazione	Ubicazione	Identificativi		Valore
					Foglio	P.IIa	
32	Terreno agricolo	BOSCO CEDUO		PANTANO MECA	27	3	€ 810,94
33	Terreno agricolo	SEMINATIVO		PUGLIESE	27	124	€ 205,31
34	Terreno agricolo	BOSCO CEDUO		PUGLIESE	27	126	€ 1,88
35	Terreno agricolo	BOSCO CEDUO		PUGLIESE	27	128	€ 6,56
36	Terreno agricolo	SEMIN IRRIG		PANTANO MECA	27	9	€ 1.420,31
37	Terreno agricolo	BOSCO CEDUO		PANTANO MECA	27	10	€ 281,25
38	Terreno agricolo	SEMINATIVO		PANTANO MECA	27	11	€ 240,00
39	Terreno agricolo	BOSCO CEDUO		PANTANO MECA	27	12	€ 30,94
40	Terreno agricolo	SEMIN IRRIG		PANTANO MECA	27	33	€ 39,38
41	Terreno agricolo	BOSCO CEDUO		PANTANO MECA	27	35	€ 67,50
42	Terreno agricolo	CAST FRUTTO		PUGLIESE	27	111	€ 108,75
43	Terreno agricolo	SEMINATIVO		PUGLIESE	28	41	€ 549,38
44	Terreno agricolo	SEMIN IRRIG		PUGLIESE	27	72	€ 756,56
45	FABB RURALE			PUGLIESE	28	38	
46	Terreno agricolo	SEMIN IRRIG		PUGLIESE	28	132	€ 345,94
47	Terreno agricolo	SEMIN ARBOR		PUGLIESE	28	150	€ 1.028,44
48	Terreno agricolo	PASCOLO		MICHELINO	27	86	€ 270,94
49	Terreno agricolo	BOSCO CEDUO		PUGLIESE	28	44	€ 47,81
50	Terreno agricolo	SEMIN IRRIG		PUGLIESE	28	45	€ 664,69
51	Terreno agricolo	BOSCO CEDUO		PANTANO MECA	27	73	€ 85,31
52	Terreno agricolo	PASCOLO ARB		SIETTI	35	82	€ 131,25
53	Terreno agricolo	SEMINATIVO		ZACCANELLE	35	96	€ 407,81
54	Terreno agricolo	SEMINATIVO		PANTANO MECA	27	125	€ 52,50
55	Terreno agricolo	BOSCO CEDUO		PANTANO MECA	27	127	€ 4,69
56	Terreno agricolo	BOSCO CEDUO		PANTANO MECA	27	129	€ 11,25
57	Terreno agricolo	BOSCO CEDUO		MANCA DELLE FRAGOLE	27	1	€ 67,50
58	Terreno agricolo	SEMINATIVO		PUGLIESE	27	45	€ 451,88
59	Terreno agricolo	SEMINAT IRRIG		PANTANO MECA	27	28	€ 148,13
60	Terreno agricolo	SEMINATIVO		PUGLIESE	27	83	€ 207,19

N	Tipologia	Destinazione Originaria	Nuova destinazione	Ubicazione	Identificativi		Valore
					Foglio	P.lla	
61	Terreno agricolo	BOSCO CEDUO		MICHELINO	27	84	€ 264,38
62	Terreno agricolo	SEMIN ARBOR		MICHELINO	27	85	€ 716,25
63	Terreno agricolo	BOSCO CEDUO		MICHELINO	27	114	€ 195,00
64	Terreno agricolo	BOSCO CEDUO		MANCA DELLE FRAGOLE	27	8	€ 73,13
65	Terreno agricolo	BOSCO CEDUO		PUGLIESE	27	37	€ 7,50
66	Terreno agricolo	BOSCO CEDUO		PANTANO MECA	27	112	€ 29,06
67	Terreno agricolo	SEMINATIVO		PUGLIESE	27	58	€ 1.410,94
68	Terreno agricolo	BOSCO CEDUO		MANCA DELLE FRAGOLE	27	16	€ 13,13
69	Terreno agricolo	SEMINAT IRRIG		PANTANO MECA	27	135	€ 75,94
70	Terreno agricolo	SEMINAT IRRIG		PANTANO MECA	27	134	€ 94,69
71	Terreno agricolo	SEMINAT IRRIG		PANTANO MECA	27	136	€ 42,19
72	Terreno agricolo	BOSCO CEDUO		PANTANO MECA	27	137	€ 27,19
73	Terreno agricolo	BOSCO CEDUO		PANTANO MECA	27	140	€ 38,44
74	Terreno agricolo	SEMINAT IRRIG		MANCA DELLE FRAGOLE	27	15	€ 75,94
75	Terreno agricolo	BOSCO CEDUO		PANTANO MECA	27	141	€ 43,13
76	Terreno agricolo	CAST FRUTTO		MANCA DELLE FRAGOLE	27	6	€ 520,31
77	Terreno agricolo	SEMINATIVO		MANCA DELLE FRAGOLE	27	7	€ 123,75
78	Terreno agricolo	BOSCO CEDUO		MANCA DELLE FRAGOLE	27	21	€ 46,88
79	Terreno agricolo	SEMINAT IRRIG		MANCA DELLE FRAGOLE	27	22	€ 79,69
80	Terreno agricolo	BOSCO CEDUO		PANTANO MECA	27	68	€ 90,00
81	Terreno agricolo	SEMINAT IRRIG		PANTANO MECA	27	74	€ 1.042,50
82	Terreno agricolo	BOSCO CEDUO		MANCA DELLE FRAGOLE	27	17	€ 78,75
83	FABB RURALE			PANTANO MECA	27	65	
84	FABB RURALE			PANTANO MECA	27	66	
85	Terreno agricolo	BOSCO CEDUO		PANTANO MECA	27	62	€ 328,13
86	Terreno agricolo	SEMINAT IRRIG		PANTANO MECA	27	64	€ 1.286,25
87	Terreno agricolo	SEMINAT IRRIG		PANTANO MECA	27	46	€ 34,69
88	Terreno agricolo	PASCOLO ARB		PANTANO MECA	27	47	€ 331,88
89	Terreno agricolo	BOSCO CEDUO		PANTANO MECA	27	39	€ 16,88
90	Terreno agricolo	SEMINAT IRRIG		PANTANO MECA	27	40	€ 71,25

N	Tipologia	Destinazione Originaria	Nuova destinazione	Ubicazione	Identificativi		Valore
					Foglio	P.IIa	
91	Terreno agricolo	BOSCO CEDUO		PANTANO MECA	27	41	€ 264,38
92	Terreno agricolo	SEMINAT IRRIG		PUGLIESE	27	38	€ 716,25
93	Terreno agricolo	SEMINATIVO		MICHELINO	27	88	€ 195,00
94	Terreno agricolo	PASC CESPUG		MICHELINO	27	92	€ 73,13
95	Terreno agricolo	PASCOLO		MICHELINO	27	93	€ 7,50
96	Terreno agricolo	SEMINATIVO		MICHELINO	27	117	€ 29,06
97	Terreno agricolo	SEMINATIVO		PUGLIESE	28	37	€ 1.410,94
98	Terreno agricolo	SEMINAT IRRIG		PUGLIESE	28	149	€ 13,13
99	Terreno agricolo	PASC CESPUG		MICHELINO	27	99	€ 75,94
100	Terreno agricolo	SEMINATIVO		PUGLIESE	27	131	€ 94,69
101	FABB RURALE			LAGO CENTRO	21	88	€ 42,19
102	Terreno agricolo	FICHETO		LAGO CENTRO	21	89	€ 27,19
103	Terreno agricolo	SEMIN ARBOR		SORBO-MONTICELLO	31	4	€ 38,44
104	Terreno agricolo	BOSCO ALTO		CAFOSA	41	176	€ 75,94
105	Terreno agricolo	SEMINATIVO		CAFOSA	41	230	€ 43,13
106	FABB RURALE			CAFOSA	41	231	€ 520,31
107	Terreno agricolo	SEMINATIVO		PUGLIESE	27	43	€ 123,75
108	Terreno agricolo	SEMINATIVO		PUGLIESE	27	89	€ 46,88
109	Terreno agricolo	SEMINAT IRRIG		DESTRE	28	148	€ 79,69
110	Terreno agricolo			MARICOZZO	38	99*	€ 90,00
111	Terreno agricolo			MELISSARI	53	81*	€ 1.042,50
112	Terreno agricolo			MELISSARI	53	82*	€ 78,75
113	Terreno agricolo			DESTRE	28	138**	
114	Terreno agricolo			MELISSARI	53	54**	
115	Terreno agricolo	ULIVETO		LAGO CENTRO	22	560	€ 328,13
116	Terreno agricolo	ULIVETO		LAGO CENTRO	22	561	€ 1.286,25
117	Terreno agricolo	PASCOLO		TERRATI	50	178	€ 34,69
118	Terreno agricolo	PASCOLO		TERRATI	50	179	€ 331,88
119	Terreno agricolo	INCOLTO PRODUTIVO		PINTURI	3	44	€ 16,88
120	Terreno agricolo	PASCOLO		ELICETO	5	1	€ 71,25

N	Tipologia	Destinazione Originaria	Nuova destinazione	Ubicazione	Identificativi		Valore
					Foglio	P.IIa	
121	Terreno agricolo	SEMINATIVO		VALLANETTA	5	5	€ 521,46
122	Terreno agricolo	BOSCO CEDUO		VALLANETTA	5	25	€ 97,61
123	Terreno agricolo	SEMINATIVO		VALLANETTA	5	30	€ 1.259,35
124	Terreno agricolo	SEMINATIVO		VALLANETTA	5	66	€ 787,27
125	Terreno agricolo	SEMINATIVO		VALLANETTA	5	99	€ 1.079,23
126	Terreno agricolo	INCOLTO PRODUTIVO		VALLANETTA	5	100	€ 3.209,81
127	Terreno agricolo	SEMINATIVO IRRIGUO		VALLANETTA	5	124	€ 417,94
128	Terreno agricolo	SEMINATIVO IRRIGUO		VALLANETTA	5	132	€ 3.658,94
129	Terreno agricolo	SEMINATIVO		VALLANETTA	5	136	€ 570,12
130	Terreno agricolo	SEMINATIVO		VALLANETTA	5	147	€ 615,87
131	Terreno agricolo	BOSCO CEDUO		VALLANETTA	5	160	€ 41,40
132	Terreno agricolo	SEMINATIVO		VALLANETTA	5	171	€ 57,62
133	Terreno agricolo	BOSCO CEDUO		ELICETO	5	202	€ 791,05
134	Terreno agricolo	BOSCO CEDUO		VALLANETTA	7	25	€ 50,11
135	Terreno agricolo	SEMINATIVO		VALLANETTA	7	46	€ 959,40
136	FABB RURALE			VALLANETTA	7	47	
137	Terreno agricolo	BOSCO CEDUO		VALLANETTA	7	135	€ 326,53
138	Terreno agricolo	INCOLTO PRODUTIVO		RALLA	8	44	€ 1.393,17
139	Terreno agricolo	SEMINATIVO		ELICETO	8	51	€ 64,64
140	Terreno agricolo	CASTAGNETO		ACQUAPRANZANO	13	6	€ 12.671,92
141	Terreno agricolo	CASTAGNETO		SAN LORENZO	14	9	€ 16.554,54
142	Terreno agricolo	CASTAGNETO		SAN LORENZO	14	61	€ 3.587,52
143	Terreno agricolo	BOSCO CEDUO		GROTTE	15	6	€ 2.180,01
144	Terreno agricolo	PASCOLO		GROTTE	15	8	€ 17.143,74
145	Terreno agricolo	BOSCO CEDUO		GROTTE	15	59	€ 875,88
146	Terreno agricolo	PASCOLO ARBORATO		VERZI	15	60	€ 8.958,66
147	Terreno agricolo	PASCOLO		CHIANE	16	19	€ 499,19
148	Terreno agricolo	BOSCO CEDUO		ACQUAFREDDA	19	44	€ 13,22
149	Terreno agricolo	BOSCO CEDUO		ACQUAFREDDA	19	45	€ 313,46

N	Tipologia	Destinazione Originaria	Nuova destinazione	Ubicazione	Identificativi		Valore
					Foglio	P.lla	
150	Terreno agricolo	BOSCO CEDUO		ACQUAFREDDA	19	46	€ 2,91
151	Terreno agricolo	BOSCO CEDUO		ACQUAFREDDA	19	61	€ 24,55
152	Terreno agricolo	PASCOLO		GRECI	19	276	€ 566,00
153	Terreno agricolo	PASCOLO		PUGLIESE	27	56	€ 839,52
154	Terreno agricolo	PASCOLO		PUGLIESE	27	57	€ 771,39
155	Terreno agricolo	PASCOLO		PUGLIESE	28	16	€ 1.887,33
156	Terreno agricolo	PASCOLO		DIFESA DI LAGHITELLO	33	109	€ 10,65
157	Terreno agricolo	PASCOLO		MARGI	33	180	€ 7,26
158	Terreno agricolo	PASCOLO		FUOCO MORTO	34	1	€ 5,33
159	Terreno agricolo	PASCOLO		SIETTI	34	10	€ 12.726,92
160	Terreno agricolo	BOSCO CEDUO		VIA VACCA	34	69	€ 928,17
161	Terreno agricolo	PASCOLO		PASSO DEL VARCO	34	100	€ 516,09
162	Terreno agricolo	PASCOLO		PANTANOLUNGO	35	48	€ 8,52
163	Terreno agricolo	SEMINATIVO ARBOR		SIETTI	35	76	€ 315,20
164	Terreno agricolo	SEMINATIVO		SIETTI	35	80	€ 2.106,42
165	Terreno agricolo	SEMINATIVO		SIETTI	35	81	€ 596,51
166	Terreno agricolo	SEMINATIVO		SIETTI	35	84	€ 58,83
167	Terreno agricolo	PASCOLO		SIETTI	35	85	€ 58,05
168	Terreno agricolo	PASCOLO		VIA VACCA	35	94	€ 144,87
169	Terreno agricolo	BOSCO ALTO FUSTO		RITORTO	45	2	€ 782,34
170	Terreno agricolo	PASCOLO		VALLE ROSA	51	108	€ 12,59
171	Terreno agricolo	PASCOLO		VALLE ROSA	51	121	€ 4.354,85
172	Terreno agricolo	PASC CESPUGL		VALLE ROSA	51	163	€ 302,32
173	Terreno agricolo	BOSCO CEDUO		FELICETTI	51	203	€ 4.183,01
174	Terreno agricolo	BOSCO CEDUO		FELICETTI	51	204	€ 829,16
175	Terreno agricolo	BOSCO CEDUO		CICCOSOLE	53	49	€ 821,84
176	Terreno agricolo	SEMINATIVO		GROTTICELLE	53	64	€ 5.379,38
177	Terreno agricolo	ULIVETO		GROTTICELLE	53	"	€ 3.422,81
178	Terreno agricolo	PASCOLO		GROTTICELLE	53	"	€ 6.386,25

N	Tipologia	Destinazione Originaria	Nuova destinazione	Ubicazione	Identificativi		Valore
					Foglio	P.IIa	
179	Terreno agricolo	ULIVETO		GROTTICELLE	53	65	€ 4.830,00
180	Terreno agricolo	BOSCO ALTO FUSTO		GROTTICELLE	53	91	€ 489,21
181	Terreno agricolo	BOSCO CEDUO		CICCASOLE	53	68	€ 62,46
182	Terreno agricolo	PASOLO CESP		CICCASOLE	53	69	€ 96,74
183	Terreno agricolo	SEM ARBORATO		CICCASOLE	53	70	€ 1.789,52
184	Terreno agricolo	SEMINATIVO		PANTANO MECA	27	36	€ 94,41
185	Terreno agricolo	SEMINATIVO		PANTANO MECA	27	51	€ 635,63
186	Terreno agricolo	SEMINATIVO		PUGLIESE	27	52	€ 366,04
187	Terreno agricolo	SEM IRRIG		PANTANO MECA	27	70	€ 204,57
188	Terreno agricolo	SEM IRRIG		PANTANO MECA	27	30	€ 931,56
189	FABBR RURALE			PANTANO MECA	27	31	
190	Terreno agricolo	BOSCO CEDUO		PANTANO MECA	27	32	€ 8,42
191	Terreno agricolo	SEM ARBORATO		MICHELINO	27	90	€ 756,77
192	Terreno agricolo	SEM ARBORATO		PUGLIESE	28	34	€ 999,34
193	Terreno agricolo	SEMINATIVO		ARIA DI LUPI	36	20	€ 575,63
194	Terreno agricolo	BOSCO CEDUO		ARIA DI LUPI	36	3	€ 249,38
195	Terreno Zona D			Piano Margi	33	840	€ 34.400,00
196	Terreno Zona D			Piano Margi	33	841	€ 33.600,00
197	Terreno Zona D			Piano Margi	33	843	€ 32.700,00
198	Terreno Zona D			Piano Margi	33	845	€ 32.100,00
199	Terreno Zona D			Piano Margi	33	846	€ 38.600,00
200	Terreno Zona D			Piano Margi	33	847	€ 57.100,00
201	Terreno agricolo			Maricello	52	108	
202	Terreno agricolo	SEMIN IRRIG		Maricello	52	316	€ 3.531,60
203	Terreno agricolo	SEMIN IRRIG		Maricello	52	355	€ 2.673,00
204	Terreno agricolo	SEMIN IRRIG		Maricello	52	357	€ 7.938,00
205	Terreno agricolo	SEMIN IRRIG		Maricello	52	368	€ 324,00
							€ 422.848,97

* Contestato comune di Aiello

** Contestato Mazzotti Mario